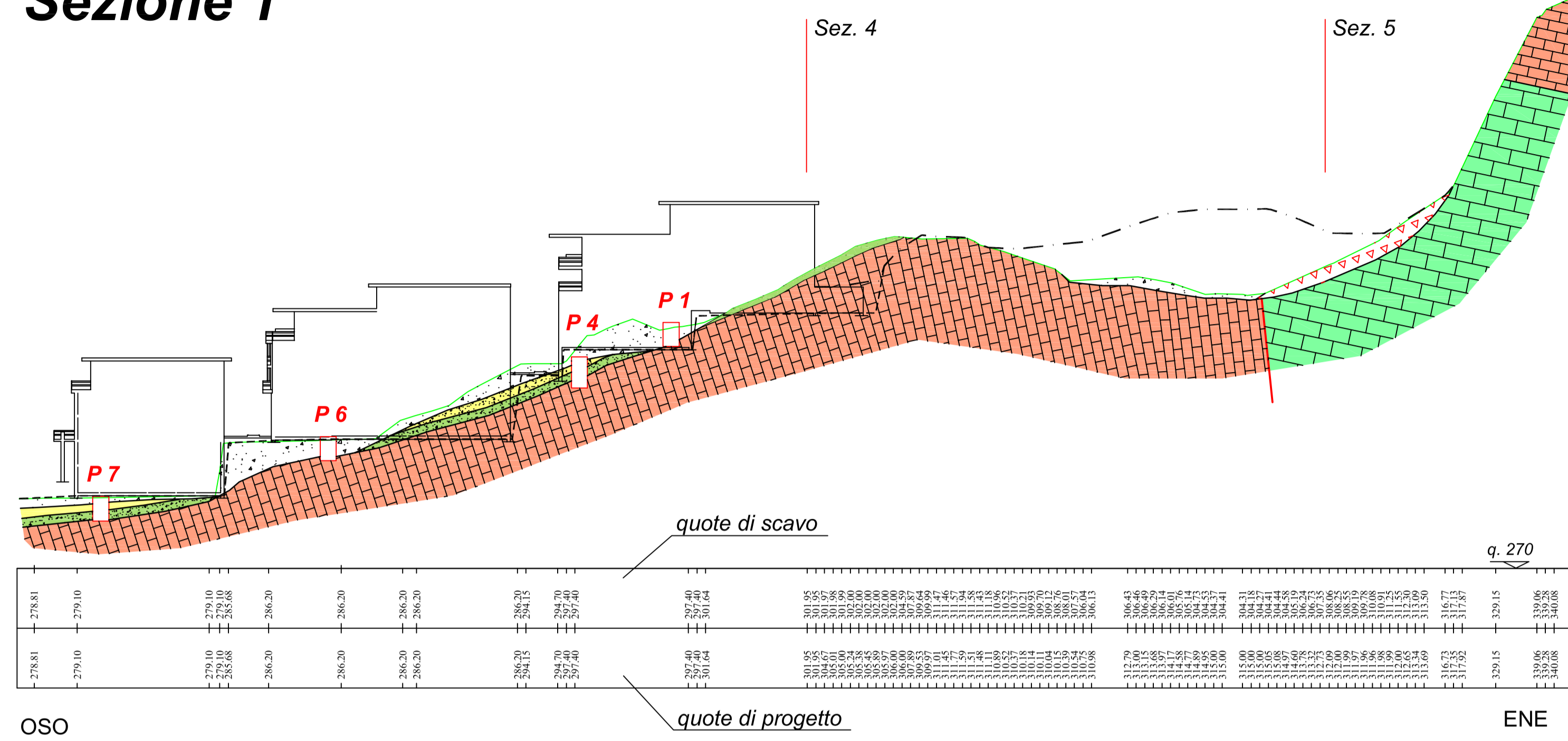
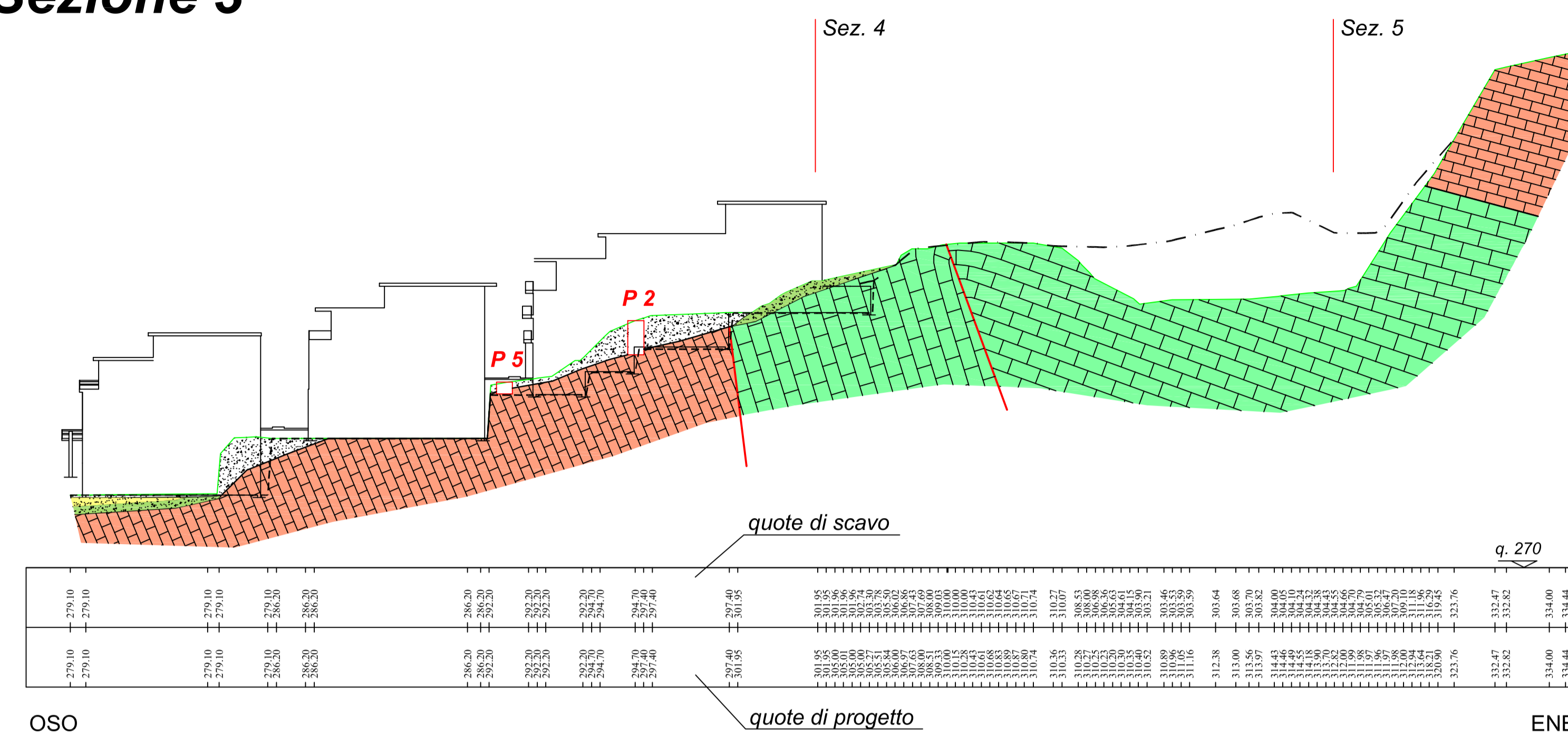


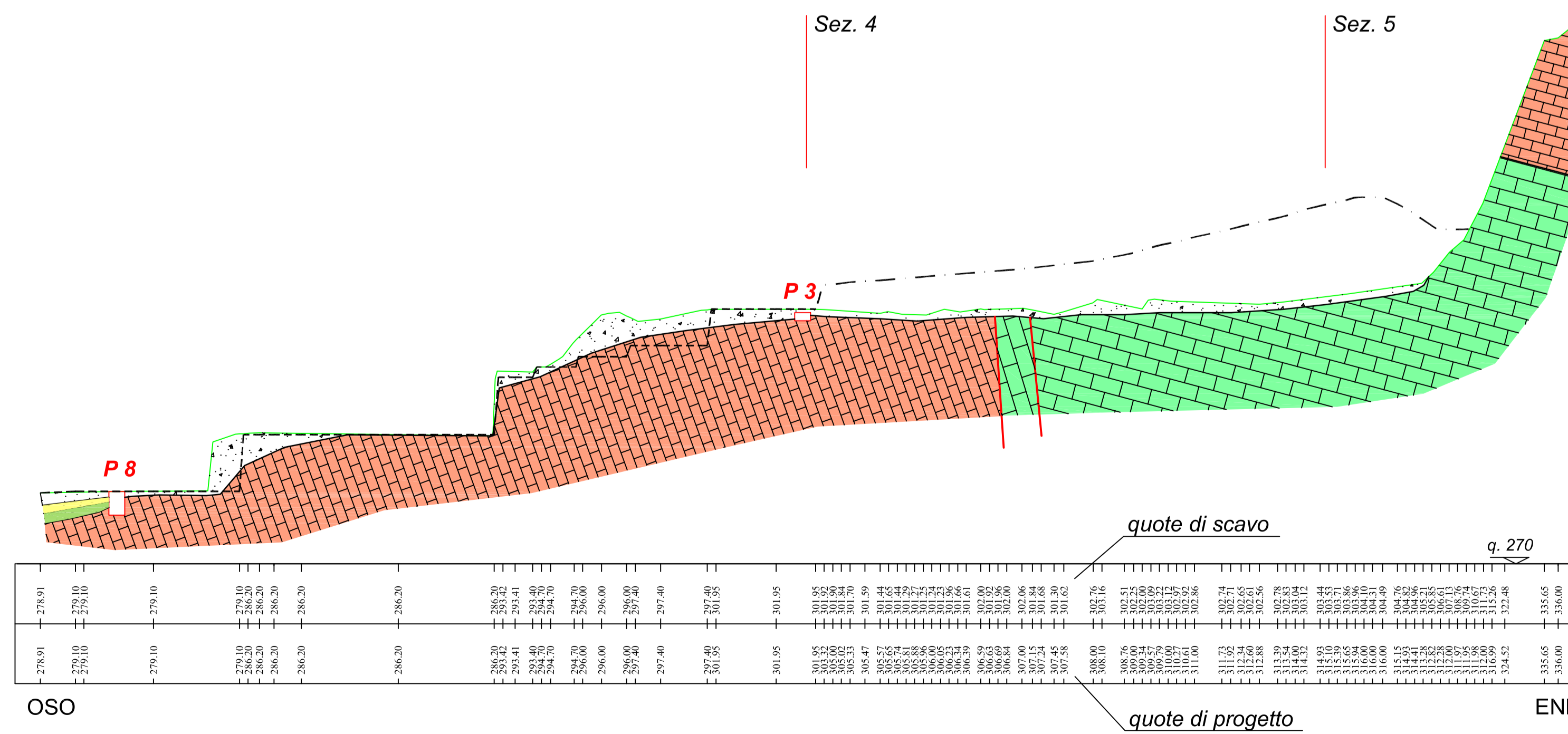
Sezione 1



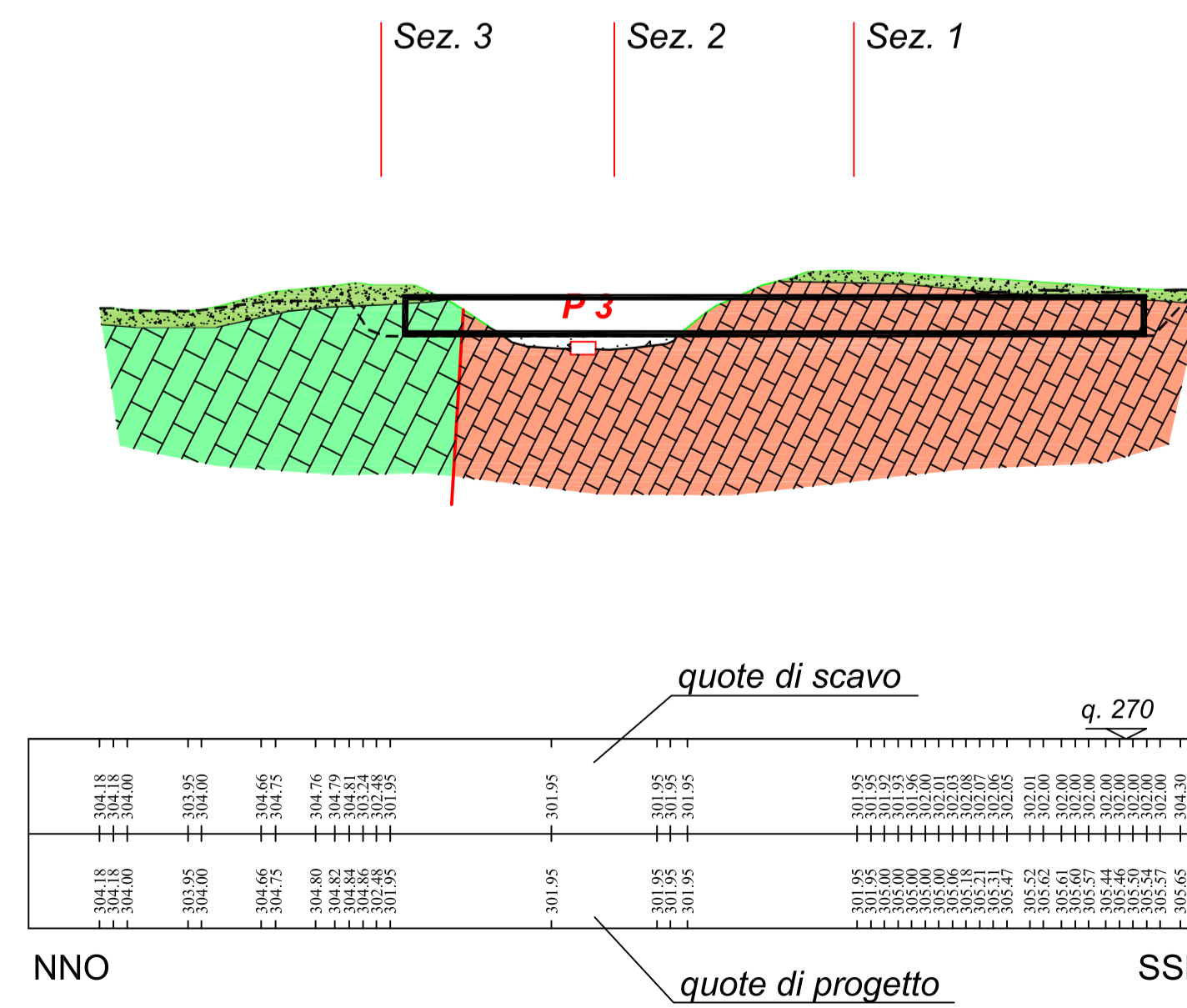
Sezione 3



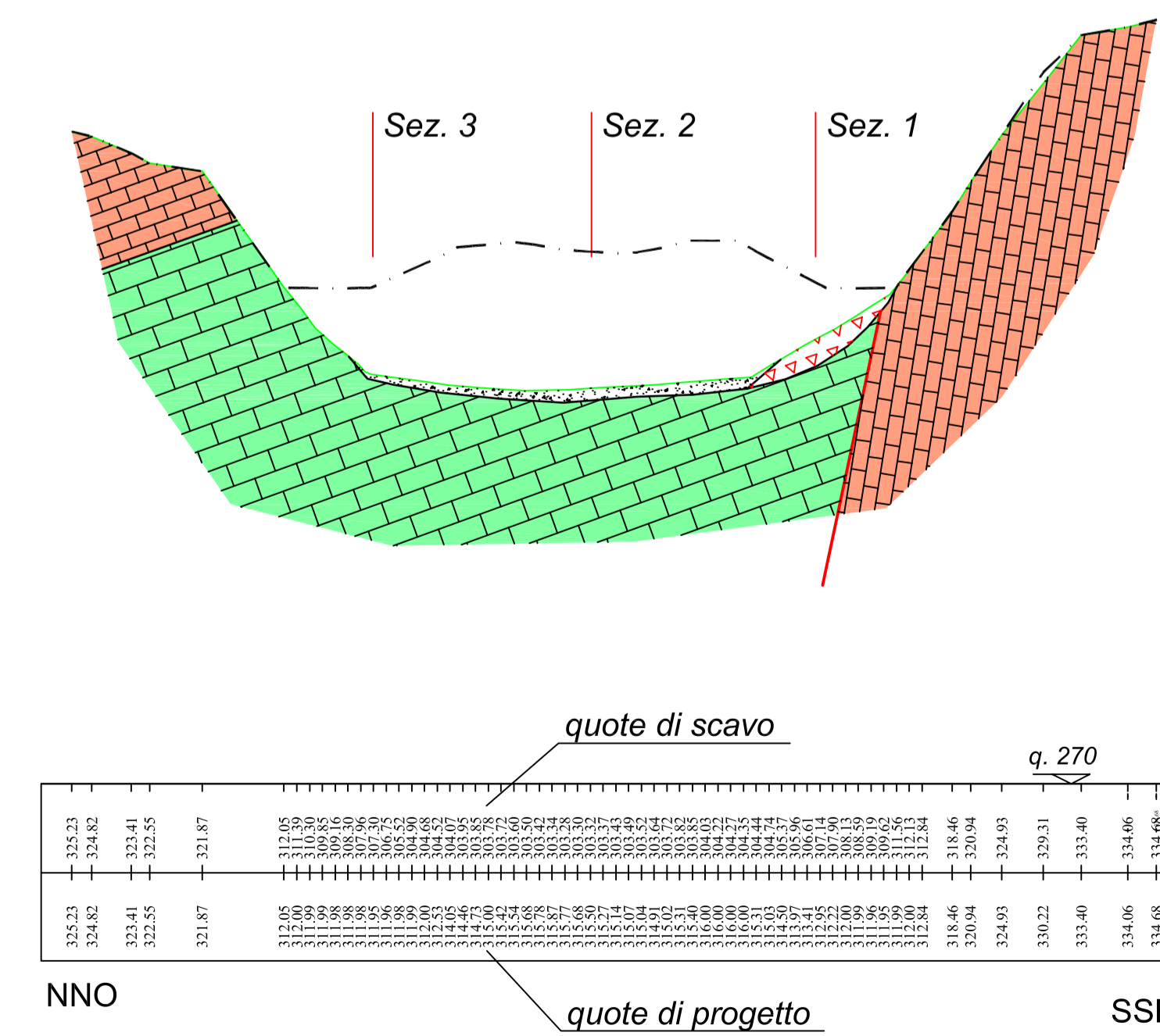
Sezione 2



Sezione 4



Sezione 5



LEGENDA

- Clotoli e blocchi, con frammenti di laterizi e di cila, in matrice sabbiosa
- Terreni di riporto
- Clotoli e blocchi in matrice sabbioso-gliosa
- Depositi detritici di falda (Olocene)
- Depositi loessici: limi e sabbie fini limose
- Superinterna di Besenato (Pleistocene medio-sup.)
- Depositi glaciali: ghiaie con sabbie limose, con clotoli e blocchi alterati
- Superinterna di Besenato (Pleistocene medio-sup.)
- alternanze di marne e calcari marnosi in facies di Scaglia Rossa
- Piano di Brenno (Cretaceo sup.)
- alternanze di calcari marnosi e marne in facies di Scaglia Cinerea
- Piano di Brenno (Cretaceo sup.)
- P 1 pozzetto esplorativo
- taglia
- scavo di progetto
- riempimento di progetto
- Sez. 4 traccia di sezione geologico-terrica

LA CEMENTIFERA S.r.l.
Via Stoppani 25
PONTE GIURINO - BERBENNO (BG)

**PIANO DI RECUPERO "LA CEMENTIFERA"
ROBIATE (LC)**

**STUDIO DI COMPATIBILITA' IDROGEOLOGICA E
PROGETTO DI RECUPERO DELLE AREE DI EX CAVA**

SEZIONI GEOLOGICO-TECNICHE

Tav. 4

Scala 1:500

Milano, febbraio 2003

**STUDIO IDROGEOLOGICO
APPLICATO S.a.s.**
dot. geol. Ghezzi Efreim & C.

Viale F. Crispi 17 - 20121 Milano
tel. 02/659.78.57 - fax 02/655.10.40
E-mail: st_id@iol.it